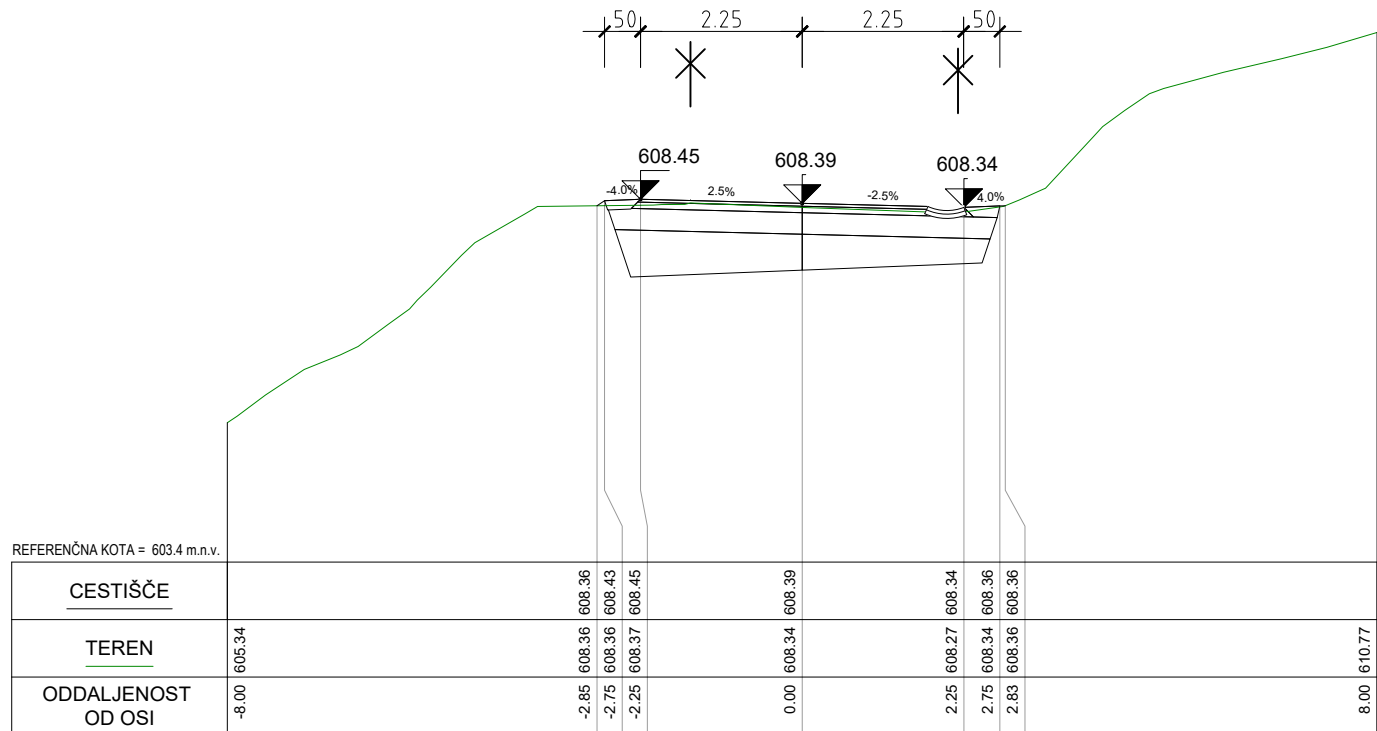
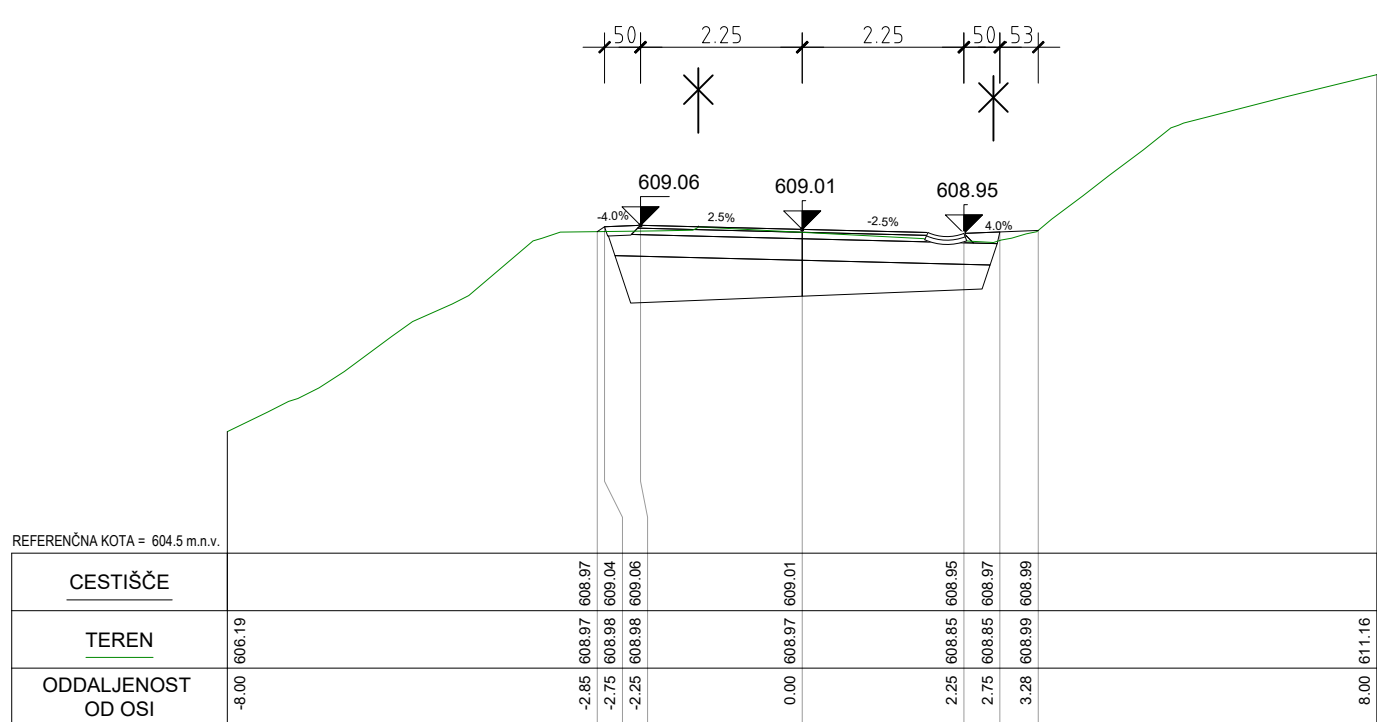


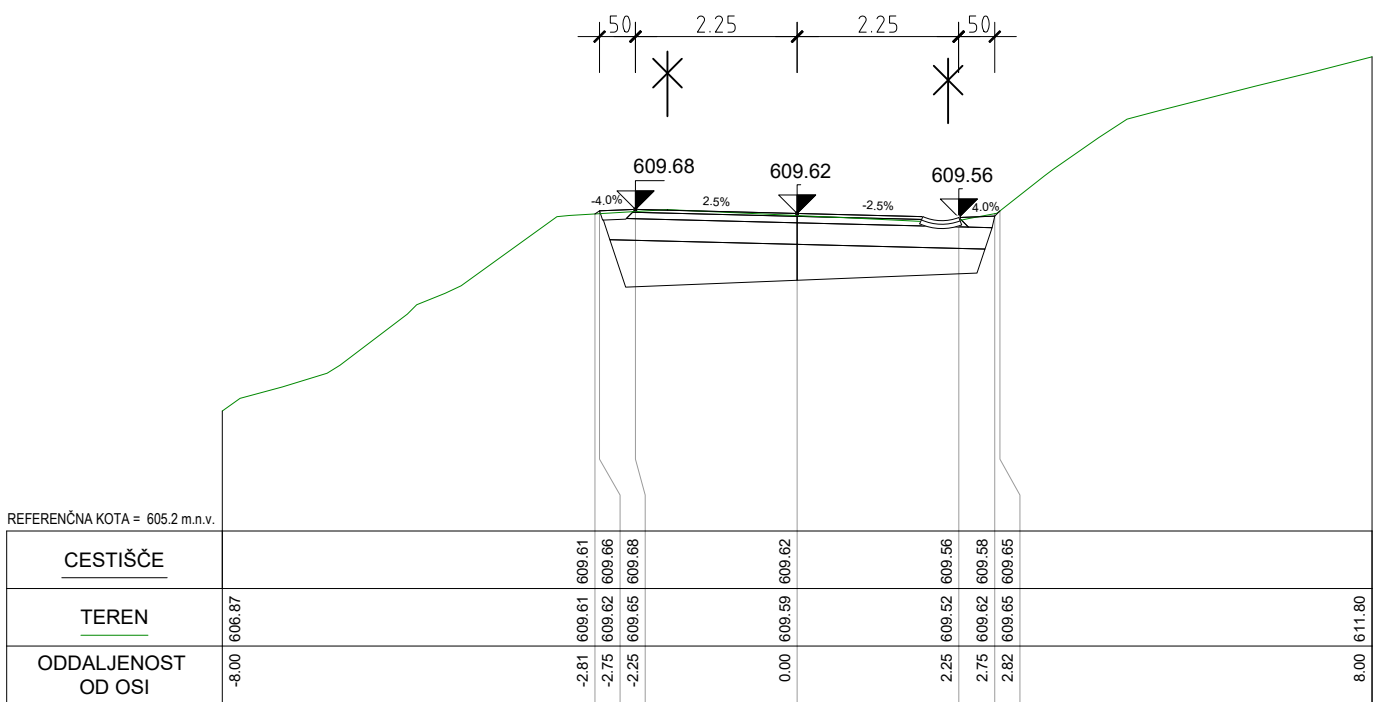
STACIJA ZA 3060.00 m
LC-377261
P154



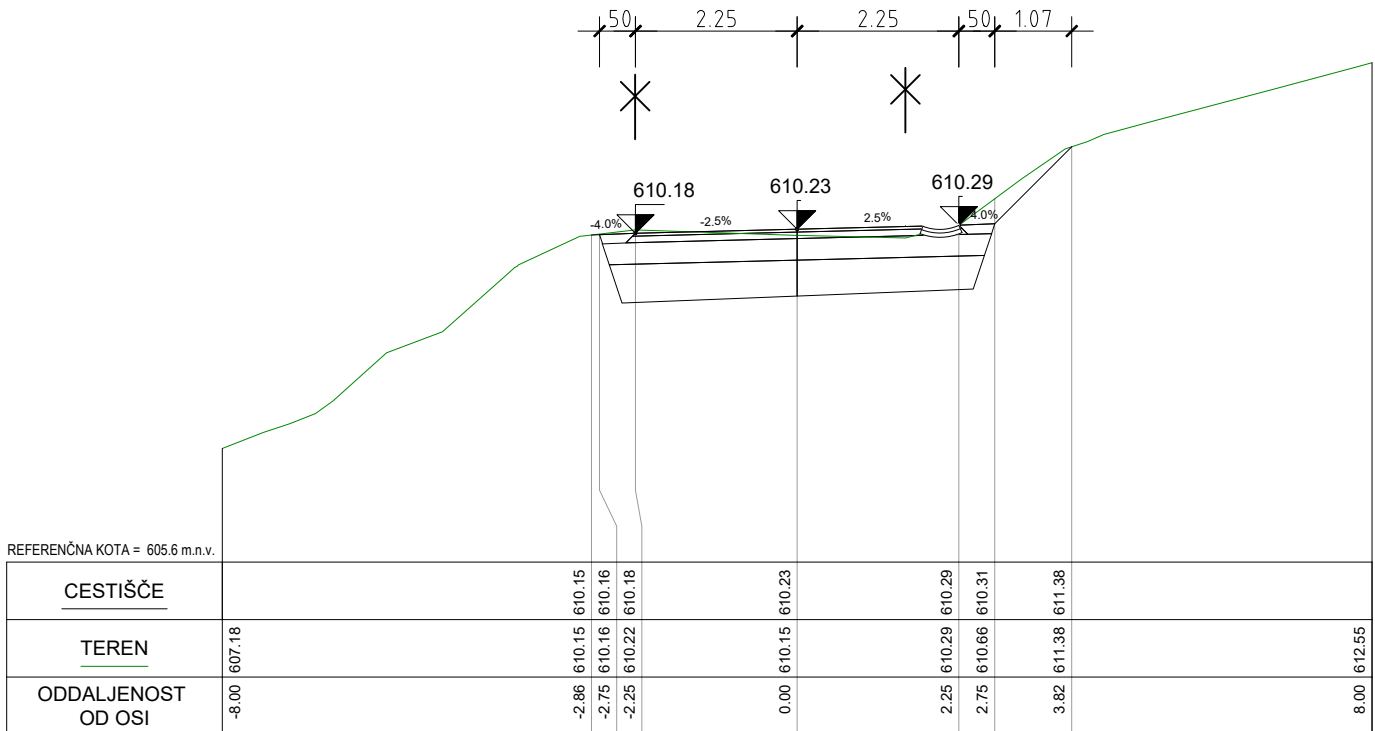
STACIJA ZA 3080.00 m
LC-377261
P155



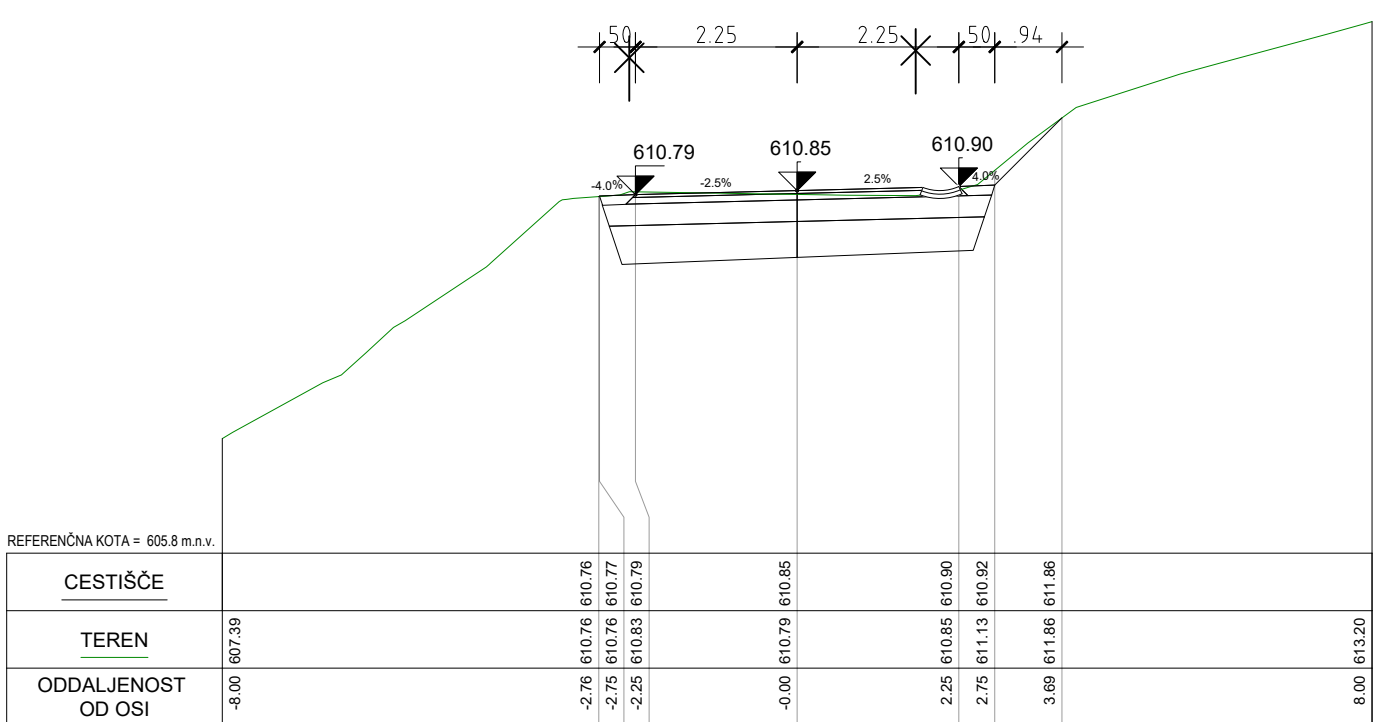
STACIJA ZA 3100.00 m
LC-377261
P156



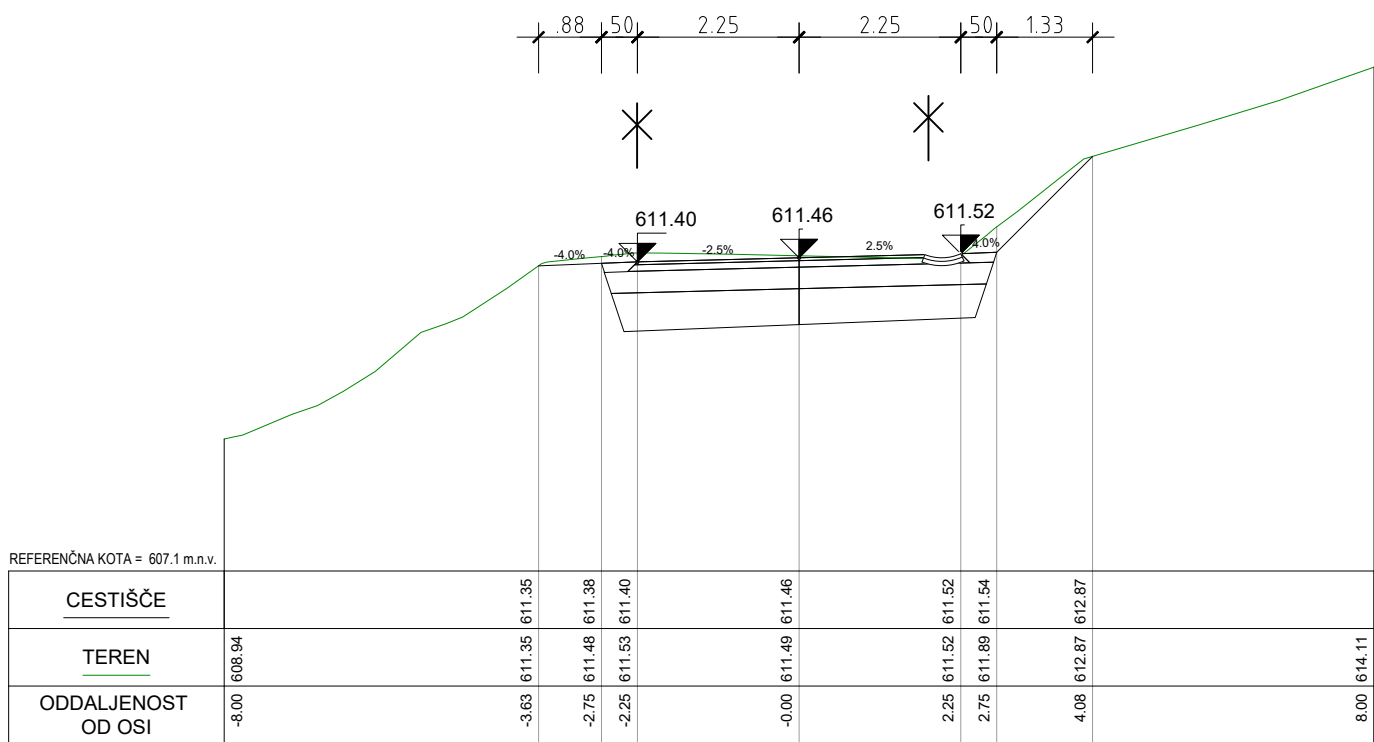
STACIJA ZA 3120.00 m
LC-377261
P157



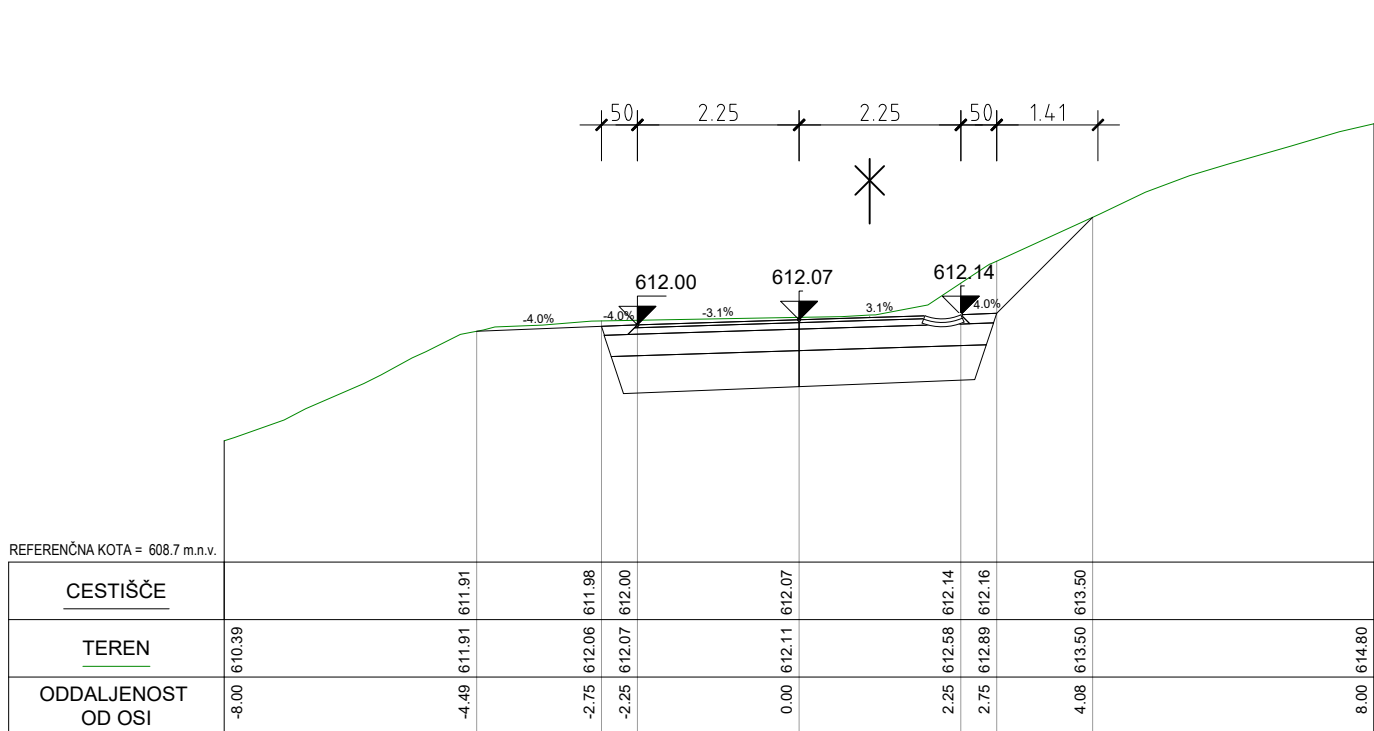
STACIJA ZA 3140.00 m
LC-377261
P158



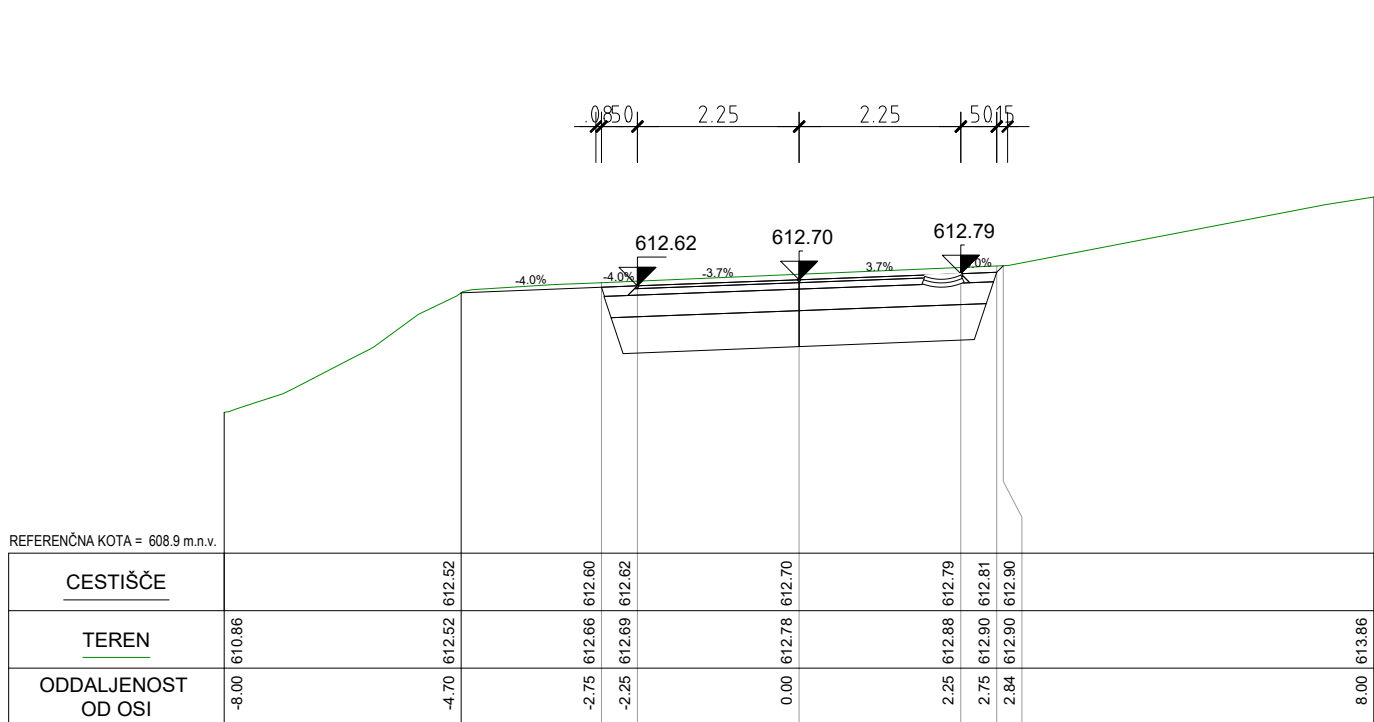
STACIJA ZA 3160.00 m
LC-377261
P159



STACIJA ZA 3180.00 m
LC-377261
P160



STACIJA ZA 3200.00 m
LC-377261
P161



STACIJA ZA 3220.00 m
LC-377261
P162



MESTNA OBČINA SLOVENJ GRADEC,
ŠOLSKA ULICA 5, 2380 SLOVENJ GRADEC

AC&P inženirski biro d.o.o.
podjetje za geotehniko, infrastrukturo in raziskave
tovarniška c. 26, 5270 Ajdovščina | +386(0)5 8500740 | info@acap.si



vodja projekta:	ANDRAŽ CEKET, univ.dipl.inž.grad.	IZS PI G-2435
pooblaščen inženir:	ANDRAŽ CEKET, univ.dipl.inž.grad.	IZS PI G-2435
izdelal:	GAL GRADIČ	
investitor:	Mestna občina Slovenj Gradec, Šolska ulica 5, 2380 Slovenj Gradec	
vrsta projekta:	IZN	
vrsta načrta:	2.1 Načrt ceste	
naziv objekta:	Sanacija LC 377261 (Bobner – Sv. Neža); ID 1443870, po neurju in poplavih 4. avgust 2023	
vsebinska risba:	32 PREČNI PREREZI PREČNI PREREZI P154-P162	

datum: 12.2025 št. projekta: 034-25 št. načrta: 034-25-21 merilo: 1 : 100 št. risbe: G.132.18